

Lotissement "Fontroubade"

Plan de Bornage du lot n°20

Section AM
Lieu dit: "Beausoleil"

Echelle : 1/250

Désignation Cadastreale
Section AM
Lieu dit: "Beausoleil"
Numéro : 57
Superficie mesurée = 846 m²

Adresse
Voie : Allée des Passereaux
Numéro : 9

n°12
M. Raoul
BLANDIN

n°13
M. et Mme
Paul AGUIAR

n°15
Indivision
DELANGUE

n°14
M. et Mme
Paul AGUIAR


Lot 20
AM n°57
S=846 m²

Lot 19
AM n°56

Lot 18
AM n°55

Lot 21
AM n°58

Lot 22
AM n°59



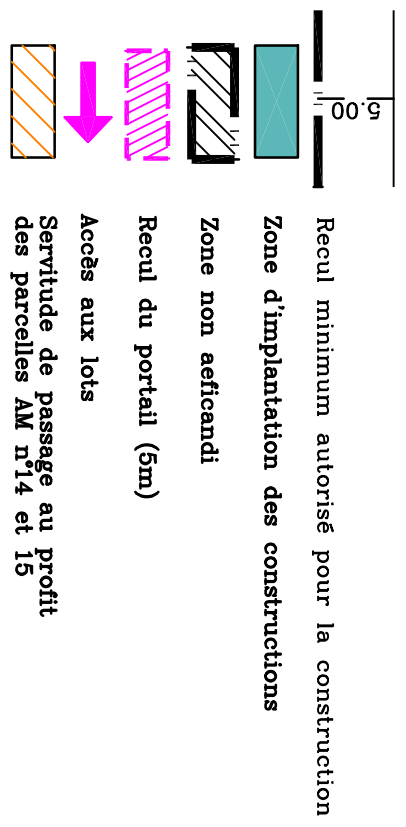
Références : 1703 28
8908

Légende :

- Borne O.G.E. nouvelle
- Borne O.G.E. existante

Implantation par rapport aux limites séparatives

- Possibilité de construction
- en limite séparative
 - à une distance $d = h/2$, h étant la hauteur ou différence de niveau entre le point de la limite le plus rapproché et tout point de la construction. La distance d ne peut pas être inférieure à 300 mètres.



Recul minimum autorisé pour la construction

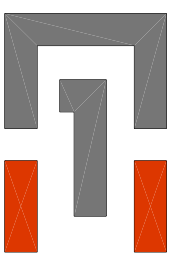
Zone d'implantation des constructions

Zone non aedificandi

Recul du portail (5m)

Accès aux lots

Servitude de passage au profit des parcelles AM n°14 et 15



Dressé le 02/04/2019 par la SEIARL KERSUAL DEFARS
Mis à jour après numérotation le 25/04/2019

Géomètres Experts Foncier Associés
72, Avenue M. FOCH 24660 COULOUNEIX-CHAMIERES
Tel : 05 53 53 28 66 Fax : 05 53 53 40 90
e-mail : bruno.kersual@wanadoo.fr

GÉOMÈTRE-EXPERT
CONSEILLER VALORISER GARANTIR

