

Lotissement "Fontroubade" Plan de Bornage du lot n°25

Section AM
Lieu dit: "Beausoleil"

Echelle : 1/250

Désignation Cadastreale
Section AM
Lieu dit: "Beausoleil"
Numéro : 62
Superficie mesurée = 362 m²

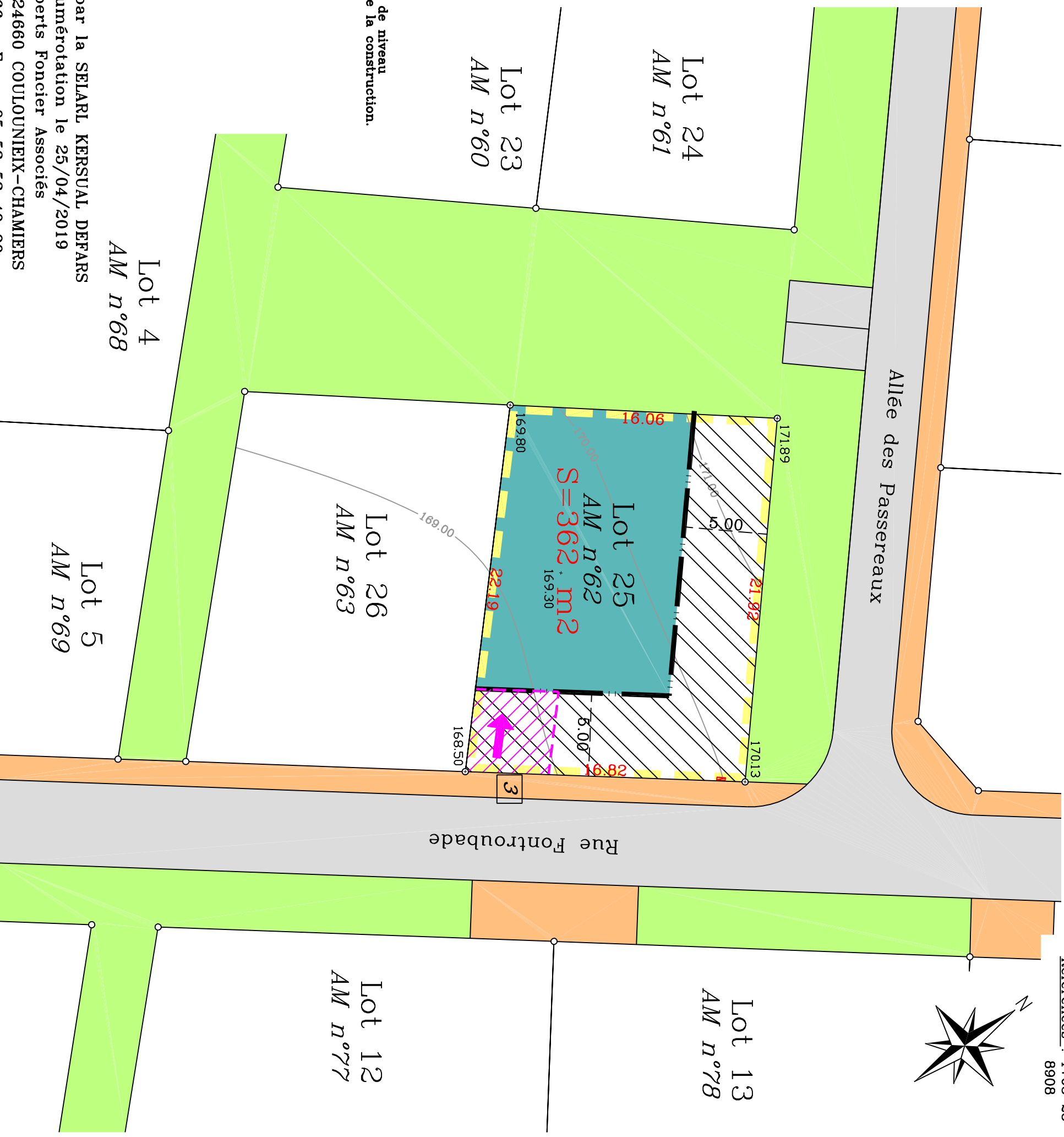

Adresse
Voie : Rue Fontroubade
Numéro : 3

Légende :

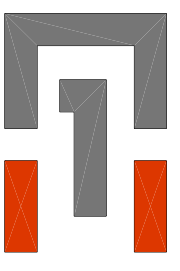

- Borne O.G.E. nouvelle
- Borne O.G.E. existante

Implantation par rapport aux limites séparatives

- Possibilité de construction**
- en limite séparative
 - à une distance $d = h/2$, h étant la hauteur ou différence de niveau entre le point de la limite le plus rapproché et tout point de la construction.
 - La distance d ne peut pas être inférieure à 3,00 mètres.



Références : 1703 28
8908



GÉOMÈTRE-EXPERT
CONSEILLER VALORISER GARANTIR

Dressé le 02/04/2019 par la SEIARL KERSUAL DEFARS
Mis à jour après numérotation le 25/04/2019
Géomètres Experts Foncier Associés
72, Avenue M. FOCH 24660 COULOUNIEIX-CHAMIERES
Tel : 05 53 53 28 66 Fax : 05 53 53 40 90
e-mail : bruno.kersual@wanadoo.fr