

Lotissement "Fontroubade" Plan de Bornage du lot n°6

Section AM
Lieudit: "Beausoleil"

Echelle : 1/250

Désignation Cadastreale
Section AM
Lieudit: "Beausoleil"
Numéro : 74
Superficie mesurée = 676 m²


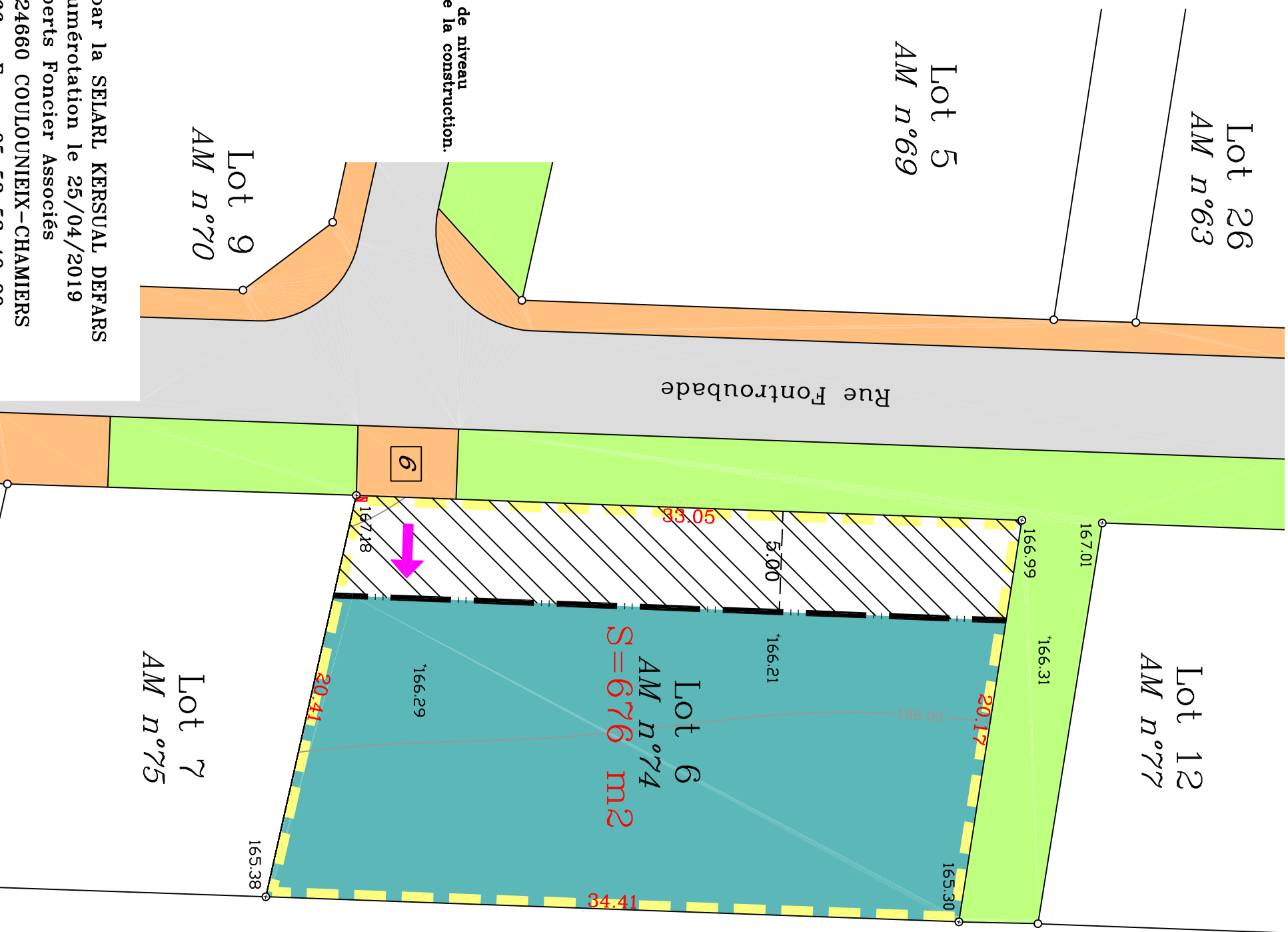

Adresse
Voie : Rue Fontroubade
Numéro : 6

Légende :

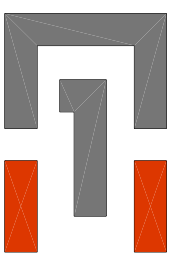
- Borne O.G.E. nouvelle
- Borne O.G.E. existante

Implantation par rapport aux limites séparatives

- Possibilité de construction**
- en limite séparative
 - à une distance $d = h/2$, h étant la hauteur ou différence de niveau entre le point de la limite le plus rapproché et tout point de la construction. La distance d ne peut pas être inférieure à 3,00 mètres.



n°2
M. et Mme
Paul AGUIAR



Dressé le 02/04/2019 par la SEIARL KERSUAL DEFARS
Mis à jour après numérotation le 25/04/2019
Géomètres Experts Foncier Associés
72, Avenue M. FOCH 24660 COULOUNEIX-CHAMIERES
Tel : 05 53 53 28 66 Fax : 05 53 53 40 90
e-mail : bruno.kersual@wanadoo.fr