

# Lotissement "Fontroubade" Plan de Bornage du lot n°12

Section AM  
Lieu dit: "Beausoleil"

Echelle : 1/250

**Désignation Cadastreale**  
Section AM  
Lieu dit: "Beausoleil"  
Numéro : 77  
Superficie mesurée = 500 m<sup>2</sup>


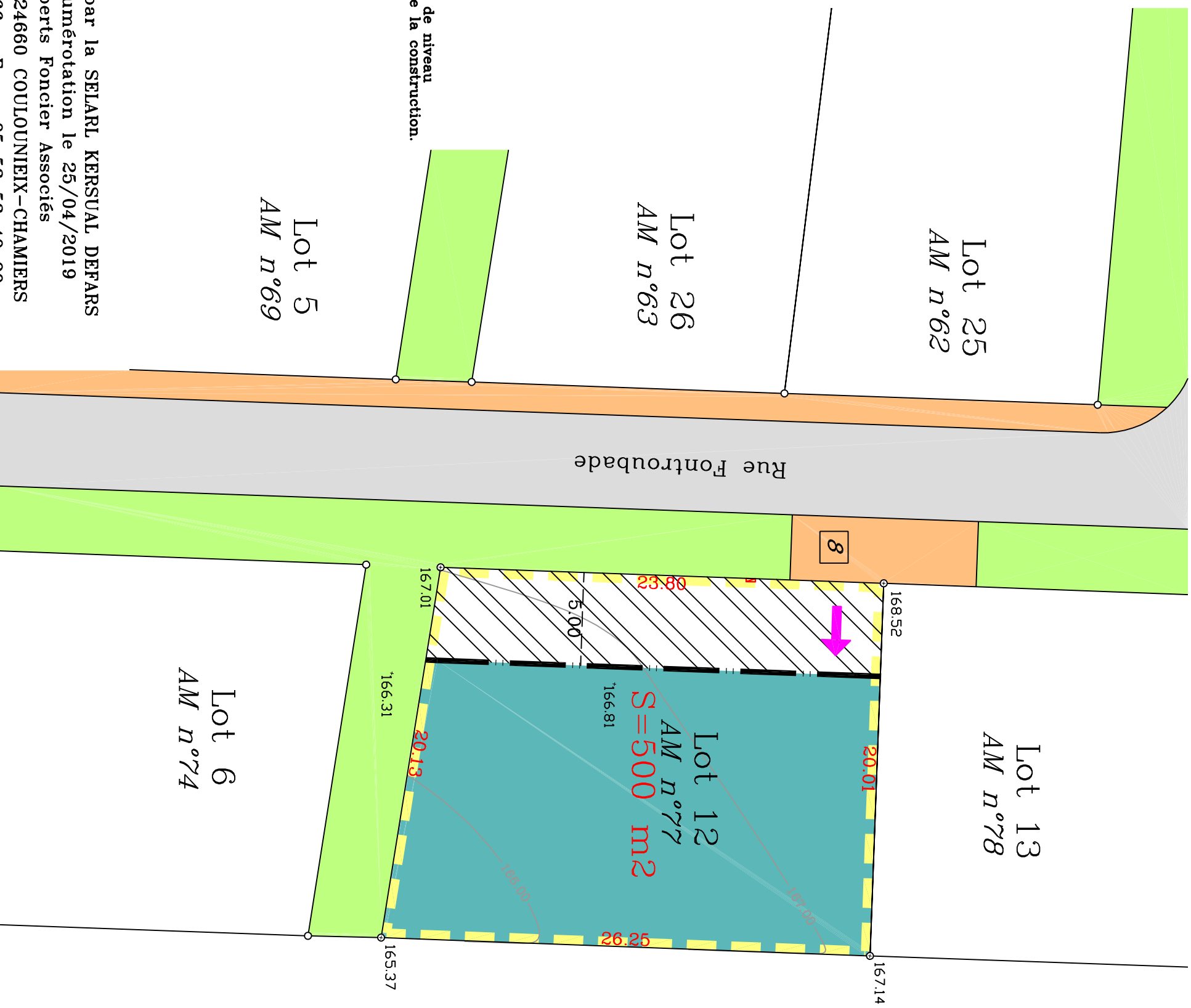
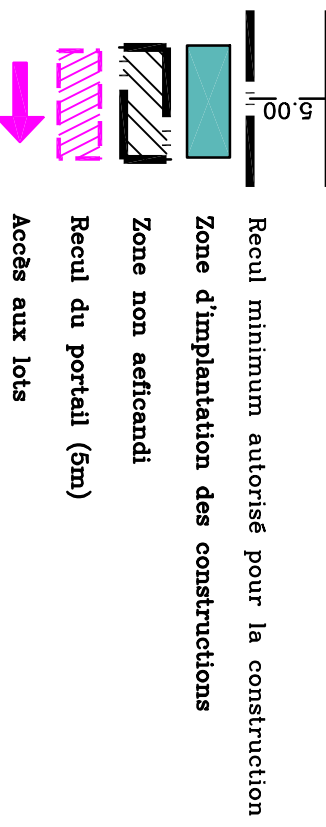
**Adresse**  
Voie : Rue Fontroubade  
Numéro : 8

**Légende :**

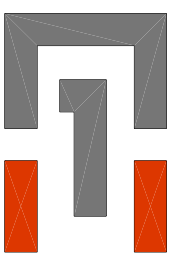
- Borne O.G.E. nouvelle
- Borne O.G.E. existante

**Implantation par rapport aux limites séparatives**

- Possibilité de construction**
- en limite séparative
  - à une distance  $d = h/2$ , h étant la hauteur ou différence de niveau entre le point de la limite le plus rapproché et tout point de la construction. La distance d ne peut pas être inférieure à 3,00 mètres.



n°2  
M. et Mme  
Paul AGUILAR



Dressé le 02/04/2019 par la SEIARL KERSUAL DEFARS  
Mis à jour après numérotation le 25/04/2019  
Géomètres Experts Foncier Associés  
72, Avenue M. FOCH 24660 COULOUNIEIX-CHAMIERES  
Tel : 05 53 53 28 66 Fax : 05 53 53 40 90  
e-mail : [bruno.kersual@wanadoo.fr](mailto:bruno.kersual@wanadoo.fr)

**GÉOMÈTRE-EXPERT**  
CONSEILLER VALORISER GARANTIR