


Lotissement "Fontroubade" Plan de Bornage du lot n°15

Section AM
Lieu dit: "Beausoleil"

Echelle : 1/250



n°14
M. et Mme
Paul AGUILAR

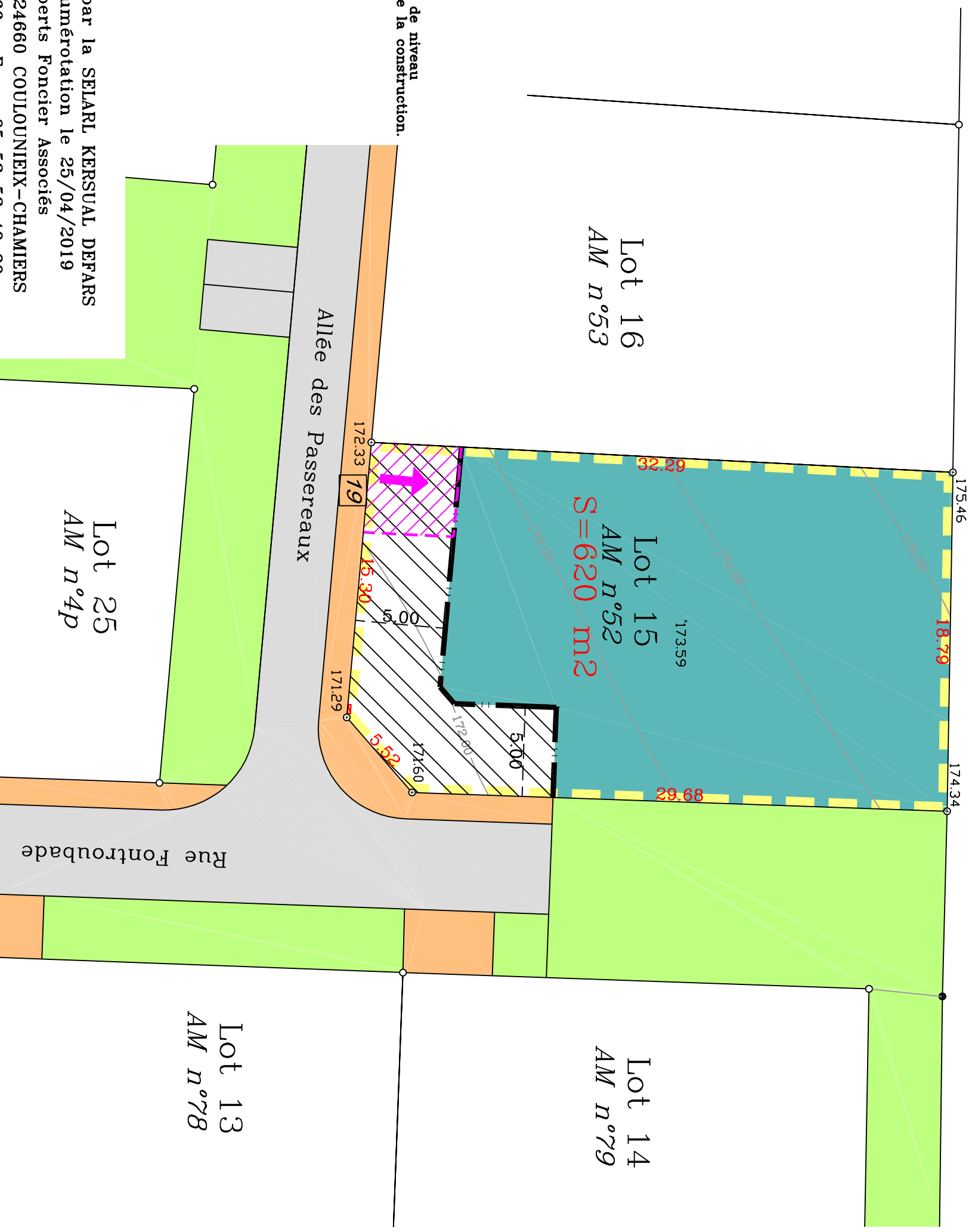

Désignation Cadastreale
Section AM
Lieu dit: "Beausoleil"
Numéro : 52
Superficie mesurée = 620 m ²
Adresse
Voie : Allée des Passereaux
Numéro : 19

Légende :

- Borne O.G.E. nouvelle
- Borne O.G.E. existante

Implantation par rapport aux limites séparatives

- Possibilité de construction**
- en limite séparative
 - à une distance $d = h/2$, h étant la hauteur ou différence de niveau entre le point de la limite le plus rapproché et tout point de la construction. La distance d ne peut pas être inférieure à 3,00 mètres.



Dressé le 02/04/2019 par la SEIARL KERSUAL DEFARS
Mis à jour après numérotation le 25/04/2019

Géomètres Experts Foncier Associés

72, Avenue M. FOCH 24660 COULOUNEIX-CHAMIERES

Tel : 05 53 53 28 66 Fax : 05 53 53 40 90

e-mail : bruno.kersual@wanadoo.fr

